



TEOLOYUCAN
Transformación con **visión**

2025-2027

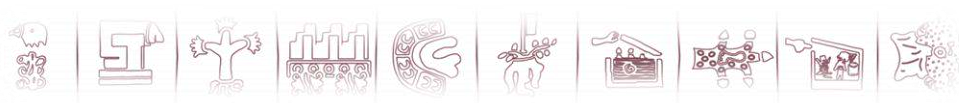


Gaceta Municipal

Periódico Oficial

AÑO 2. / GACETA No. 81/ 15 de Mayo de 2026



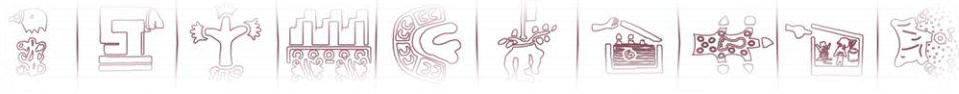


AÑO 2. / GACETA No. 81/15 de Mayo de 2026

**DOCTOR LUIS DOMINGO ZENTENO SANTAELLA
PRESIDENTE MUNICIPAL CONSTITUCIONAL
DE TEOLOYUCAN, ESTADO DE MÉXICO.**

A su población hace saber:


El Ayuntamiento Constitucional del Municipio de Teoloyucan, Estado de México, 2025-2027, en cumplimiento a lo dispuesto por los artículos 115 fracción II de la Constitución Política de los Estados Unidos Mexicanos; 124 de la Constitución Política del Estado Libre y Soberano de México; 31 fracciones I y XXXVI, y 48 fracción II de la Ley Orgánica Municipal del Estado de México, ha tenido a bien publicar la Gaceta Municipal, Órgano Oficial informativo de la Administración Pública, que da cuenta de los acuerdos tomados por el Ayuntamiento, así como de los reglamentos, circulares y demás disposiciones jurídicas y administrativas de observancia general dentro del territorio municipal.



AÑO 2. / GACETA No. 81/15 de Mayo de 2026

C O N T E N I D O

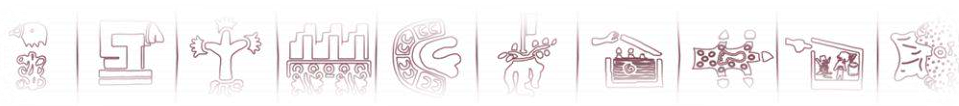
1. Sumario de Acuerdos	Página 4-5
2. Acuerdos de Cabildo	Página 6-47



AÑO 2. / GACETA No. 81/15 de Mayo de 2026

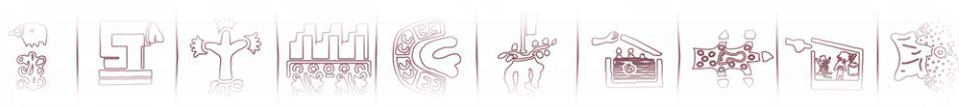
SUMARIO DE ACUERDOS

Sesión	Punto	Acuerdo	Aprobación	Pág.																																																																																
Sexagésima Cuarta Sesión Ordinaria de Cabildo	3	64-ORD/14-05-26/ACUERDO-01	Unanimidad	5																																																																																
		El Ayuntamiento Constitucional de Teoloyucan aprueba el acta de la Sexagésima Tercera Sesión Ordinaria de Cabildo del Ayuntamiento de Teoloyucan.																																																																																		
Sexagésima Cuarta Sesión Ordinaria de Cabildo	4	64-ORD/14-05-26/ACUERDO-02	Mayoría	18																																																																																
		Se aprueba el registro de diversas vialidades de Teoloyucan, Estado de México, en los siguientes términos.																																																																																		
		<table border="1"> <thead> <tr> <th>Nombre de la vialidad</th> <th>Barrio</th> <th>Longitud</th> <th>Arroyo</th> <th>Banqueta</th> </tr> </thead> <tbody> <tr> <td>2da. Cerrada Chapultepec</td> <td>Zimapán</td> <td>82.60 metros</td> <td>7.60 metros</td> <td>.80 metros</td> </tr> <tr> <td>Andador Flores</td> <td>Cuaxoxoca</td> <td>200.0 metros</td> <td>4.0 metros</td> <td>1.0 metros</td> </tr> <tr> <td>Cerrada Mazatlán</td> <td>Tlatenco</td> <td>52.0 metros</td> <td>4.20 metros</td> <td>-----</td> </tr> <tr> <td>Calle la Palma</td> <td>Santa Cruz Teoloyucan</td> <td>64.0 metros</td> <td>7.00 metros</td> <td>1.0 metros</td> </tr> <tr> <td>Andador San Gabriel</td> <td>Santa Cruz Teoloyucan</td> <td>96.0 metros</td> <td>4.40 metros</td> <td>-----</td> </tr> <tr> <td>Cerrada San Gabriel</td> <td>Santa Cruz Teoloyucan</td> <td>106.0 metros</td> <td>6.0 metros</td> <td>-----</td> </tr> <tr> <td>3ra. Cerrada Del sol</td> <td>San Sebastián</td> <td>190.0 metros</td> <td>8.0 metros</td> <td>1.0 metros</td> </tr> <tr> <td>4ta. Cerrada Del sol</td> <td>San Sebastián</td> <td>44.0 metros</td> <td>8.0 metros</td> <td>1.0 metros</td> </tr> <tr> <td>2da. Cerrada Zenteno</td> <td>Tlatilco</td> <td>276.0 metros</td> <td>6.0 metros</td> <td>-----</td> </tr> <tr> <td>3ra. Cerrada Cedros</td> <td>San Sebastián</td> <td>80.0 metros</td> <td>6.0 metros</td> <td>.50 metros</td> </tr> <tr> <td>Calle Centenario</td> <td>San Sebastián</td> <td>110.19 metros</td> <td>5.00 metros</td> <td>1.0 metros, banqueta de un lado</td> </tr> <tr> <td>1er. Andador de Independencia</td> <td>Santo Tomas</td> <td>48.64 metros</td> <td>3.0 metros</td> <td>-----</td> </tr> <tr> <td>1ra. Cerrada Guadalajara</td> <td>San Sebastián</td> <td>120.60 metros</td> <td>6.30 metros</td> <td>-----</td> </tr> <tr> <td>2da. Cerrada Guadalajara</td> <td>San Sebastián</td> <td>25.60 metros</td> <td>6.30 metros</td> <td>-----</td> </tr> <tr> <td>5ta. Cerrada del Chopo</td> <td>Santa Cruz Teoloyucan</td> <td>200.0 metros</td> <td>6.0 metros</td> <td>1.0 metros</td> </tr> </tbody> </table>			Nombre de la vialidad	Barrio	Longitud	Arroyo	Banqueta	2da. Cerrada Chapultepec	Zimapán	82.60 metros	7.60 metros	.80 metros	Andador Flores	Cuaxoxoca	200.0 metros	4.0 metros	1.0 metros	Cerrada Mazatlán	Tlatenco	52.0 metros	4.20 metros	-----	Calle la Palma	Santa Cruz Teoloyucan	64.0 metros	7.00 metros	1.0 metros	Andador San Gabriel	Santa Cruz Teoloyucan	96.0 metros	4.40 metros	-----	Cerrada San Gabriel	Santa Cruz Teoloyucan	106.0 metros	6.0 metros	-----	3ra. Cerrada Del sol	San Sebastián	190.0 metros	8.0 metros	1.0 metros	4ta. Cerrada Del sol	San Sebastián	44.0 metros	8.0 metros	1.0 metros	2da. Cerrada Zenteno	Tlatilco	276.0 metros	6.0 metros	-----	3ra. Cerrada Cedros	San Sebastián	80.0 metros	6.0 metros	.50 metros	Calle Centenario	San Sebastián	110.19 metros	5.00 metros	1.0 metros, banqueta de un lado	1er. Andador de Independencia	Santo Tomas	48.64 metros	3.0 metros	-----	1ra. Cerrada Guadalajara	San Sebastián	120.60 metros	6.30 metros	-----	2da. Cerrada Guadalajara	San Sebastián	25.60 metros	6.30 metros	-----	5ta. Cerrada del Chopo	Santa Cruz Teoloyucan	200.0 metros	6.0 metros	1.0 metros
		Nombre de la vialidad			Barrio	Longitud	Arroyo	Banqueta																																																																												
		2da. Cerrada Chapultepec			Zimapán	82.60 metros	7.60 metros	.80 metros																																																																												
		Andador Flores			Cuaxoxoca	200.0 metros	4.0 metros	1.0 metros																																																																												
		Cerrada Mazatlán			Tlatenco	52.0 metros	4.20 metros	-----																																																																												
		Calle la Palma			Santa Cruz Teoloyucan	64.0 metros	7.00 metros	1.0 metros																																																																												
		Andador San Gabriel			Santa Cruz Teoloyucan	96.0 metros	4.40 metros	-----																																																																												
		Cerrada San Gabriel			Santa Cruz Teoloyucan	106.0 metros	6.0 metros	-----																																																																												
		3ra. Cerrada Del sol			San Sebastián	190.0 metros	8.0 metros	1.0 metros																																																																												
		4ta. Cerrada Del sol			San Sebastián	44.0 metros	8.0 metros	1.0 metros																																																																												
		2da. Cerrada Zenteno			Tlatilco	276.0 metros	6.0 metros	-----																																																																												
		3ra. Cerrada Cedros			San Sebastián	80.0 metros	6.0 metros	.50 metros																																																																												
		Calle Centenario			San Sebastián	110.19 metros	5.00 metros	1.0 metros, banqueta de un lado																																																																												
		1er. Andador de Independencia			Santo Tomas	48.64 metros	3.0 metros	-----																																																																												
		1ra. Cerrada Guadalajara			San Sebastián	120.60 metros	6.30 metros	-----																																																																												
2da. Cerrada Guadalajara	San Sebastián	25.60 metros	6.30 metros	-----																																																																																
5ta. Cerrada del Chopo	Santa Cruz Teoloyucan	200.0 metros	6.0 metros	1.0 metros																																																																																



AÑO 2. / GACETA No. 81/15 de Mayo de 2026

		Cerrada 5 de Mayo	Santa María Caliacac	134.0 metros	5.0 metros		
		3ra Cerrada El arenal	Santa María Caliacac	91.0 metros	5.00 metros	1.20 metros		
		Cerrada Rivero	San Bartolo	125.0 metros	6.0 metros		
		2da Cerrada Zumpango	Santa Cruz del Monte	865.08 metros	5.0 metros		



AÑO 2. / GACETA No. 81/15 de Mayo de 2026

**DOCTOR LUIS DOMINGO ZENTENO SANTAELLA
PRESIDENTE MUNICIPAL CONSTITUCIONAL
DE TEOLOYUCAN, ESTADO DE MÉXICO**

A sus habitantes hace saber:

64-ORD/14-05-26/ACUERDO-01. Con fundamento a lo establecido por el artículo 115 de la Constitución Política de los Estados Unidos Mexicanos, artículo 112 al 117, 122 al 128 de la Constitución Política del Estado Libre y Soberano de México, artículos 28, 29, 31, y 48 de la Ley Orgánica Municipal del Estado de México, el ayuntamiento de Teoloyucan, Estado de México emite el siguiente acuerdo. - - - - -

PRIMERO. El Ayuntamiento Constitucional de Teoloyucan aprueba el acta de la Sexagésima Tercera Sesión Ordinaria de Cabildo del Ayuntamiento de Teoloyucan, para todos los efectos legales a que haya lugar. - - - - -

SEGUNDO. El presente acuerdo entrará en vigor al momento de su aprobación y se instruye al Secretario del Ayuntamiento su publicación en los estrados de la Secretaría del Ayuntamiento y en la gaceta municipal en cumplimiento a lo establecido en los artículos 30 y 91, fracciones VIII y XIII de la Ley Orgánica Municipal del Estado de México, informando que fue aprobado por unanimidad de votos de los ediles, así quedando registrado en el acta de la sesión correspondiente. - - - - -

(Rúbrica)

Doctor Luis Domingo Zenteno Santaella

Presidente Municipal Constitucional de Teoloyucan, Estado de México

(Rúbrica)

Lic. Armando Contreras Venegas.

Secretario del Ayuntamiento de Teoloyucan, Estado de México

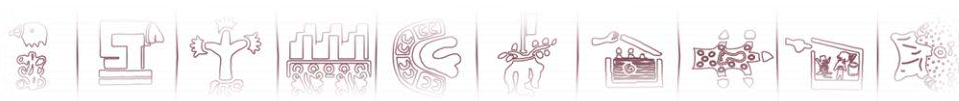
**DOCTOR LUIS DOMINGO ZENTENO SANTAELLA
PRESIDENTE MUNICIPAL CONSTITUCIONAL
DE TEOLOYUCAN, ESTADO DE MÉXICO**

A sus habitantes hace saber:

64-ORD/14-05-26/ACUERDO-02. El Ayuntamiento de Teoloyucan, Estado de México, por acuerdo de Cabildo de fecha 14 de mayo del año dos mil veintiséis, en ejercicio de las facultades conferidas por los artículos 115 fracción II de la Constitución Política de los Estados Unidos Mexicanos; artículos 112, 113, 116 y 122 de la Constitución Política del Estado Libre y Soberano de México; 2, 3, 27 y 31 de la Ley Orgánica Municipal del Estado de México, emite el siguiente Acuerdo. - - -

PRIMERO. Se aprueba el registro de diversas vialidades de Teoloyucan, Estado de México, en los siguientes términos:

Nombre de la vialidad	Barrio	Longitud	Arroyo	Banqueta
2da. Cerrada Chapultepec	Zimapán	82.60 metros	7.60 metros	.80 metros
Andador Flores	Cuaxoxoca	200.0 metros	4.0 metros	1.0 metros
Cerrada Mazatlán	Tlatenco	52.0 metros	4.20 metros	-----
Calle la Palma	Santa Cruz Teoloyucan	64.0 metros	7.00 metros	1.0 metros
Andador San Gabriel	Santa Cruz Teoloyucan	96.0 metros	4.40 metros	-----
Cerrada San Gabriel	Santa Cruz Teoloyucan	106.0 metros	6.0 metros	-----
3ra. Cerrada Del sol	San Sebastián	190.0 metros	8.0 metros	1.0 metros
4ta. Cerrada Del sol	San Sebastián	44.0 metros	8.0 metros	1.0 metros
2da. Cerrada Zenteno	Tlatilco	276.0 metros	6.0 metros	-----
3ra. Cerrada Cedros	San Sebastián	80.0 metros	6.0 metros	.50 metros
Calle Centenario	San Sebastián	110.19 metros	5.00 metros	1.0 metros,



AÑO 2. / GACETA No. 81/15 de Mayo de 2026

				banqueta de un lado
1er. Andador de Independencia	Santo Tomas	48.64 metros	3.0 metros	-----
1ra. Cerrada Guadalajara	San Sebastián	120.60 metros	6.30 metros	-----
2da. Cerrada Guadalajara	San Sebastián	25.60 metros	6.30 metros	-----
5ta. Cerrada del Chopo	Santa Cruz Teoloyucan	200.0 metros	6.0 metros	1.0 metros
Cerrada 5 de Mayo	Santa María Caliacac	134.0 metros	5.0 metros	-----
3ra Cerrada El arenal	Santa María Caliacac	91.0 metros	5.00 metros	1.20 metros
Cerrada Rivero	San Bartolo	125.0 metros	6.0 metros	-----
2da Cerrada Zumpango	Santa Cruz del Monte	865.08 metros	5.0 metros	-----

SEGUNDO. Se instruye dar cumplimiento al presente acuerdo. -----

TERCERO. El presente acuerdo entrará en vigor al momento de su aprobación y se instruye al Secretario del Ayuntamiento su publicación, en los estrados de la Secretaria del Ayuntamiento y en la Gaceta Municipal, en cumplimiento a lo establecido en los artículos 30 y 91 fracciones VIII y XIII de la Ley Orgánica Municipal del Estado de México; informando que fue aprobado por mayoría de votos de los ediles, así quedando registrado en el Acta de la Sesión correspondiente. -----

(Rúbrica)

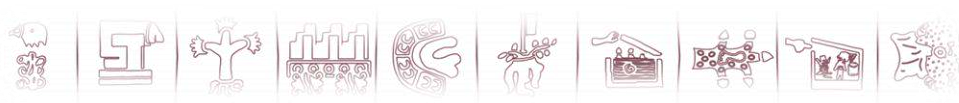
Doctor Luis Domingo Zenteno Santaella

Presidente Municipal Constitucional de Teoloyucan, Estado de México

(Rúbrica)


Lic. Armando Contreras Venegas.

Secretario del Ayuntamiento de Teoloyucan, Estado de México



AÑO 2. / GACETA No. 81/15 de Mayo de 2026





AÑO 2. / GACETA No. 81/15 de Mayo de 2026



Dirección de
Desarrollo Urbano

H. AYUNTAMIENTO CONSTITUCIONAL
DE TEOLOYUCAN 2025 - 2027



Nombre propuesto: "2da. Cerrada Chapultepec"



Arroyo: 7.60 metros.
Banqueta: .80 mts por lado.
Longitud: 82.60 metros.
Servicios con los que cuenta con:
Electricidad.
Barrio: Zimapan.
Petición: Vecinal.
Terracería.

7 BENEFICIARIOS





H. AYUNTAMIENTO CONSTITUCIONAL DE TEOLOYUCAN 2025 - 2027

Dirección de Desarrollo Urbano

Proyección de calle

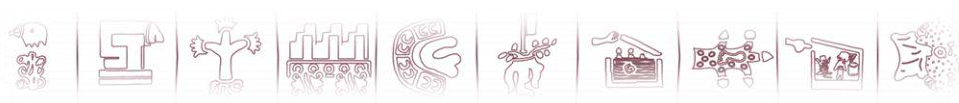
Av. Chapultepec.

82.60 mts

5.60 mts

7.60 mts

Banqueta propuesta ambos lados de 1.0 metro.



AÑO 2. / GACETA No. 81/15 de Mayo de 2026



Dirección de
Desarrollo Urbano

**H. AYUNTAMIENTO CONSTITUCIONAL
DE TEOLOYUCAN 2025 - 2027**



Nombre propuesto: "Andador Flores"

Arroyo: 4.0 mts
Banqueta: 1.0 mts
Longitud: 200.0 metros.
Servicios con los que cuenta con: Electricidad.
Barrio: Cuaxoxoca.
Petición: Vecinal.
Concreto

10 BENEFICIARIOS






Dirección de
Desarrollo Urbano

H. AYUNTAMIENTO CONSTITUCIONAL
DE TEOLOYUCAN 2025 - 2027



Proyección de calle





Dirección de
Desarrollo Urbano

**H. AYUNTAMIENTO CONSTITUCIONAL
DE TEOLOYUCAN 2025 - 2027**




**Nombre propuesto:
"Cerrada. Mazatlan"**



Arroyo: 4.20 mts
Longitud: 52.0 metros.
Servicios con los que cuenta con: Agua potable y drenaje.
Barrio: Tlatenco.
Petición: Vecinal.
Terracería.

24 BENEFICIARIOS





**H. AYUNTAMIENTO CONSTITUCIONAL
DE TELOYUCAN 2025 - 2027**



Proyección de calle





AÑO 2. / GACETA No. 81/15 de Mayo de 2026



Dirección de
Desarrollo Urbano

H. AYUNTAMIENTO CONSTITUCIONAL
DE TEOLOYUCAN 2025 - 2027




Nombre propuesto: "Calle La Palma"



Arroyo: 7.00 metros.
Banqueta: 1.0 metros.
Longitud: 64.0 metros.
Servicios con los que cuenta con: Ninguno.
Barrio: San Santa Cruz Teoloyucan.
Petición: Vecinal.
Terracería.

15 BENEFICIARIOS



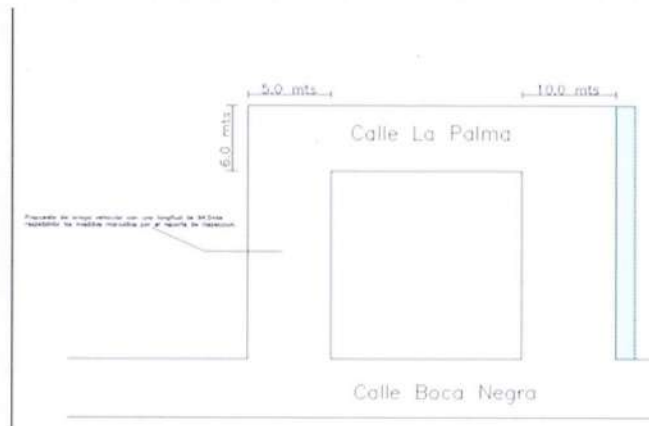


Dirección de
Desarrollo Urbano

**H. AYUNTAMIENTO CONSTITUCIONAL
DE TELOYUCAN 2025 - 2027**



Proyección de calle





H. AYUNTAMIENTO CONSTITUCIONAL
DE TEOLOYUCAN 2025 - 2027



Nombre propuesto: "Andador San Gabriel"

Arroyo: 4.40 mts **17 BENEFICIARIOS**
Longitud: 96.0 metros.
Servicios con los que cuenta con: Drenaje
Agua potable.
Barrio: Santa Cruz Teoloyucan.
Petición: Vecinal.
Pavimentado.

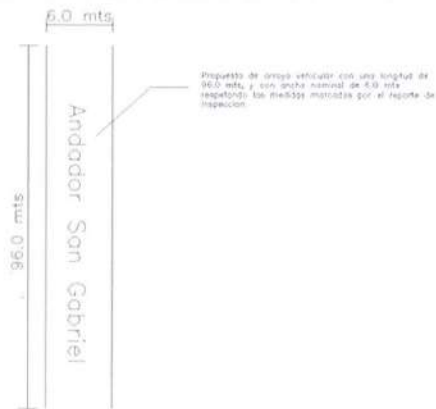




**H. AYUNTAMIENTO CONSTITUCIONAL
DE TEOLOYUCAN 2025 - 2027**



Proyección de calle





1 Dirección de
Desarrollo Urbano

H. AYUNTAMIENTO CONSTITUCIONAL
DE TEOLOYUCAN 2025 - 2027



Nombre propuesto: "Cerrada. San Gabriel"

Arroyo: 6.0 mts **12 BENEFICIARIOS**
Longitud: 106.0 metros.
Servicios con los que cuenta con: Electricidad,
Agua potable.
Barrio: Santa Cruz Teoloyucan.
Petición: Vecinal.
Terracería.



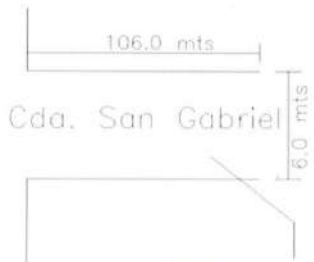


Dirección de
Desarrollo Urbano

H. AYUNTAMIENTO CONSTITUCIONAL
DE TEOLOYUCAN 2025 - 2027



Proyección de calle



Propuesta de arroyo vehicular con una longitud de 106.0 mts, y con un ancho nominal de 6.0 mts respetando las medidas marcadas por el reporte de inspección.



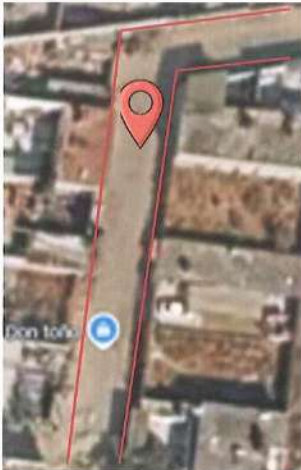


Dirección de
Desarrollo Urbano

H. AYUNTAMIENTO CONSTITUCIONAL
DE TEOLOYUCAN 2025 - 2027




Nombre propuesto: "3ra. Cerrada. del Sol"



Arroyo: 8.0 mts
Banqueta: 1.0 mts
Longitud: 190.0 metros.
Servicios con los que cuenta con: Electricidad.
Barrio: San Sebastián.
Petición: Vecinal.
Terracería.

II BENEFICIARIOS

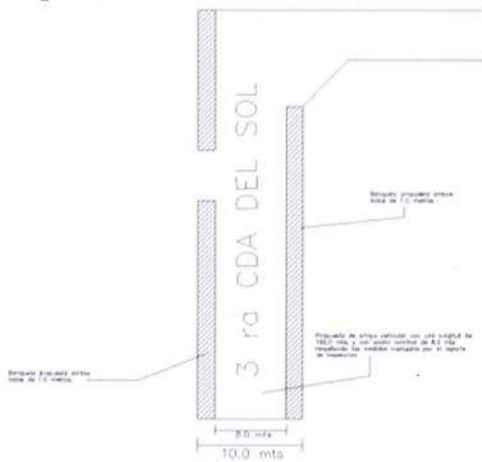




**H. AYUNTAMIENTO CONSTITUCIONAL
DE TEOLOYUCAN 2025 - 2027**



Proyección de calle





Dirección de
Desarrollo Urbano

H. AYUNTAMIENTO CONSTITUCIONAL
DE TEOLOYUCAN 2025 - 2027



Nombre propuesto: "4ta. Cerrada del Sol"



Arroyo: 8.0 mts
Banqueta: 1.0 mts
Longitud: 44.0 metros.
Servicios con los que cuenta con: Electricidad.
Barrio: San Sebastian.
Petición: Vecinal
Terracería

II BENEFICIARIOS





**H. AYUNTAMIENTO CONSTITUCIONAL
DE TEOLOYUCAN 2025 - 2027**



Proyección de calle





**Dirección de
Desarrollo Urbano**

**H. AYUNTAMIENTO CONSTITUCIONAL
DE TEOLOYUCAN 2025 - 2027**



Nombre propuesto: "2da. Cerrada Zenteno"



Arroyo: 6.0 mts **8 BENEFICIARIOS**
Longitud: 276.0 metros.
Servicios con los que cuenta con: Electricidad.
Barrio: Tlatilco.
Petición: Vecinal.
Terracería.





AÑO 2. / GACETA No. 81/15 de Mayo de 2026

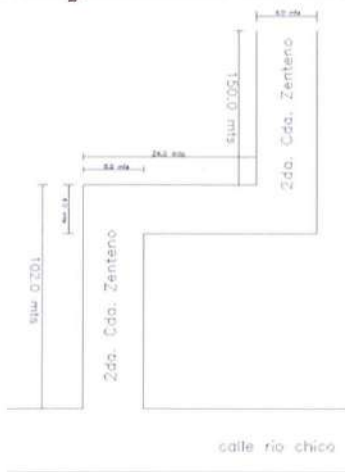


Dirección de
Desarrollo Urbano

**H. AYUNTAMIENTO CONSTITUCIONAL
DE TELOYUCAN 2025 - 2027**



Proyección de calle





Dirección de
Desarrollo Urbano

H. AYUNTAMIENTO CONSTITUCIONAL
DE TEOLOYUCAN 2025 - 2027



Nombre propuesto: "3er. Cerrada Cedros"



Arroyo: 6.0 mts
Banqueta: 50 mts
Longitud: 80.0 metros.
Servicios con los que cuenta con: Agua potable,
drenaje.
Barrio: San Sebastian.
Petición: Vecinal.
Terracería.

14 BENEFICIARIOS





AÑO 2. / GACETA No. 81/15 de Mayo de 2026

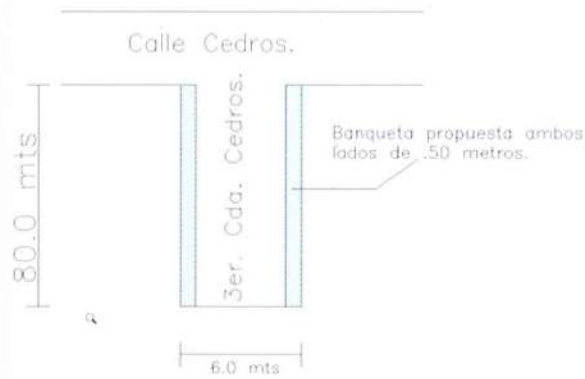


**Dirección de
Desarrollo Urbano**

**H. AYUNTAMIENTO CONSTITUCIONAL
DE TEOLOYUCAN 2025 - 2027**



Proyección de calle





AÑO 2. / GACETA No. 81/15 de Mayo de 2026



Dirección de
Desarrollo Urbano

H. AYUNTAMIENTO CONSTITUCIONAL
DE TELOYUCAN 2025 - 2027



Nombre propuesto: "Calle Centenario"



Arroyo: 5.00 metros.
Banqueta de un lado: 1.0 metros
Longitud: 110.19 metros.
No cuenta con servicios.
Camino de Terracería.
Barrio: San Sebastian.
Petición: Vecinal.

21 BENEFICIARIOS





AÑO 2. / GACETA No. 81/15 de Mayo de 2026

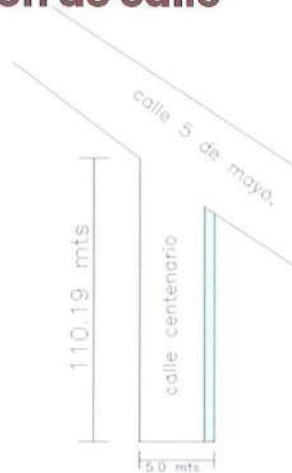


Dirección de
Desarrollo Urbano

**H. AYUNTAMIENTO CONSTITUCIONAL
DE TEOLOYUCAN 2025 - 2027**



Proyección de calle





Dirección de
Desarrollo Urbano

H. AYUNTAMIENTO CONSTITUCIONAL
DE TELOYUCAN 2025 - 2027






Nombre propuesto: "1er. Andador de Independencia"



Arroyo: 3.0 mts **10 BENEFICIARIOS**
Longitud: 48.64 metros.
Servicios con los que cuenta con: Electricidad,
drenaje, agua potable.
Barrio: Santo Tomas.
Petición: Vecinal.
Firme de concreto.






 **H. AYUNTAMIENTO CONSTITUCIONAL DE TEOLOYUCAN 2025 - 2027** 

Dirección de Desarrollo Urbano


Proyección de calle



48.64 mts

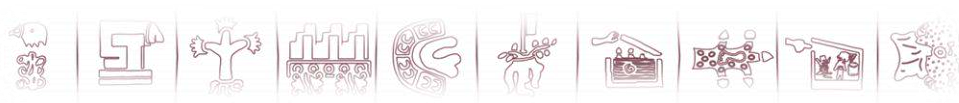
3.0 mts

1er. andador de independencia



Colonia Santo Tomás

1er Andador de Independencia



AÑO 2. / GACETA No. 81/15 de Mayo de 2026



Dirección de
Desarrollo Urbano



H. AYUNTAMIENTO CONSTITUCIONAL
DE TEOLOYUCAN 2025 - 2027



Nombre propuesto: "Ter. Cerrada Guadalajara"


Arroyo: 6.30 metros.
Longitud: 120.60 metros.

22 BENEFICIARIOS

Servicios con los que cuenta con: Electricidad.
Barrio: San Sebastian.

Petición: Vecinal.
Terracería.





AÑO 2. / GACETA No. 81/15 de Mayo de 2026

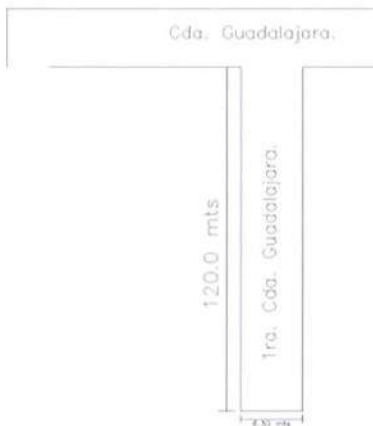


Dirección de
Desarrollo Urbano

H. AYUNTAMIENTO CONSTITUCIONAL
DE TELOYUCAN 2025 - 2027



Proyección de calle





**H. AYUNTAMIENTO CONSTITUCIONAL
DE TELOYUCAN 2025 - 2027**



Nombre propuesto: "2da. Cerrada Guadalajara"

Arroyo: 6.30 metros.
Longitud: 25.60 metros.

11 BENEFICIARIOS

Servicios con los que cuenta con: Electricidad.
Barrio: San Sebastian.

Petición: Vecinal.
Terracería.






AÑO 2. / GACETA No. 81/15 de Mayo de 2026



**H. AYUNTAMIENTO CONSTITUCIONAL
DE TELOYUCAN 2025 - 2027**



Proyección de calle





Dirección de
Desarrollo Urbano

**H. AYUNTAMIENTO CONSTITUCIONAL
DE TEOLOYUCAN 2025 - 2027**



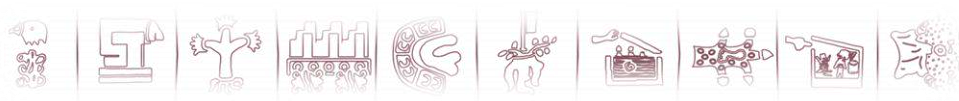
Nombre propuesto: "5ta. Cerrada del Chopo"



Arroyo: 6.0 mts
Banqueta: 1.0 mts
Longitud: 200.0 metros.
Servicios con los que cuenta con: Agua potable, Electricidad.
Barrio: Santa Cruz Teoloyucan.
Petición: Vecinal.
Terracería.

15 BENEFICIARIOS



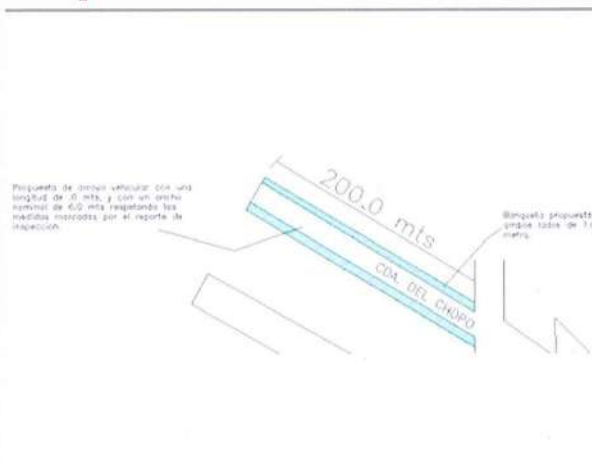


Dirección de
Desarrollo Urbano

**H. AYUNTAMIENTO CONSTITUCIONAL
DE TEOLOYUCAN 2025 - 2027**



Proyección de calle





Dirección de
Desarrollo Urbano

H. AYUNTAMIENTO CONSTITUCIONAL
DE TEOLOYUCAN 2025 - 2027





Nombre propuesto: "Cerrada 5 de Mayo"

Arroyo: 5.0 mts
Longitud: 134.0 metros.
Servicios con los que cuenta con: Electricidad.
Agua potable.
Barrio: Santa María Caliacac.
Petición: Vecinal
Terracería.




8 BENEFICIARIOS



 **H. AYUNTAMIENTO CONSTITUCIONAL
DE TELOYUCAN 2025 - 2027** 

**Dirección de
Desarrollo Urbano**

Proyección de calle





AÑO 2. / GACETA No. 81/15 de Mayo de 2026



Dirección de
Desarrollo Urbano

H. AYUNTAMIENTO CONSTITUCIONAL
DE TEOLOYUCAN 2025 - 2027




Nombre propuesto: "3ra. Cerrada. El Arenal"



Arroyo: 5.00 metros.
Banqueta: 1.20 metros
Longitud: 91.0 metros.
Servicios con los que cuenta con: Drenaje,
agua potable, energía eléctrica, telefonía.
Barrio: San Santa María Caliacac
Petición: Vecinal.
Terracería.

12 BENEFICIARIOS





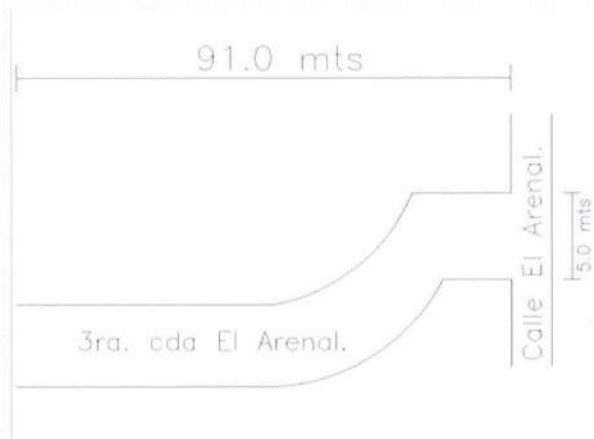
AÑO 2. / GACETA No. 81/15 de Mayo de 2026




**H. AYUNTAMIENTO CONSTITUCIONAL
DE TELOYUCAN 2025 - 2027**



Proyección de calle





AÑO 2. / GACETA No. 81/15 de Mayo de 2026



Dirección de
Desarrollo Urbano

H. AYUNTAMIENTO CONSTITUCIONAL
DE TEOLOYUCAN 2025 - 2027



Nombre propuesto: "Cerrada Rivero"



Arroyo: 6.0 mts
Longitud: 125.0 metros.
Servicios con los que cuenta con: Electricidad,
drenaje Agua potable.
Barrio: San Bartolo .
Petición: Vecinal.
Terracería.

9 BENEFICIARIOS






AÑO 2. / GACETA No. 81/15 de Mayo de 2026

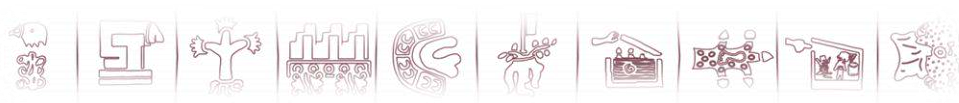


**H. AYUNTAMIENTO CONSTITUCIONAL
DE TEOLOYUCAN 2025 - 2027**



Proyección de calle





AÑO 2. / GACETA No. 81/15 de Mayo de 2026



Dirección de
Desarrollo Urbano

**H. AYUNTAMIENTO CONSTITUCIONAL
DE TELOYUCAN 2025 - 2027**




Nombre propuesto: "2da. Cerrada Zumpango"



Arroyo: 5.0 mts
Longitud: 865.08 metros. **14 BENEFICIARIOS**
Servicios con los que cuenta con: Electricidad.
Barrio: Santa Cruz del Monte.
Petición: Vecinal.
Terracería.





AÑO 2. / GACETA No. 81/15 de Mayo de 2026

H. AYUNTAMIENTO CONSTITUCIONAL DE TELOYUCAN 2025 - 2027

Dirección de Desarrollo Urbano

Proyección de calle

Cda. Zumpango
865.08 mts





AÑO 2. / GACETA No. 81/15 de Mayo de 2026

**Ayuntamiento de Teoloyucan, Estado de México
2025-2027**

(Rúbrica)

Doctor Luis Domingo Zenteno Santaella.
Presidente Municipal Constitucional.

(Rúbrica)

C. María Silvia Flores Pérez.
Síndico Municipal.

(Rúbrica)

C. Heraldo Galván Huerta.
Primer Regidor.

(Rúbrica)

C. Liliana Arvizu Rueda.
Segunda Regidora.

(Rúbrica)

C. Margarito Morales Bata.
Tercer Regidor.

(Rúbrica)

C. Manuela Zaldívar Puente.
Cuarta Regidora

(Rúbrica)

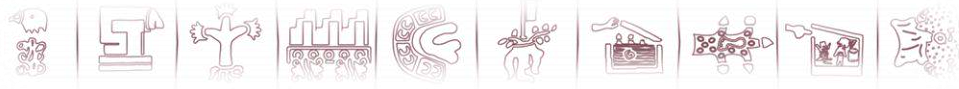
C. José Edson del Toro Ávalos.
Quinto Regidor.

(Rúbrica)

C. Xiadani Baños Camacho.
Sexta Regidora.

(Rúbrica)

C. Lizeth Galvan Rojas.
Séptima Regidora.



AÑO 2. / GACETA No. 81/15 de Mayo de 2026

(Rúbrica)

Lic. Armando Contreras Venegas.

Secretario del Ayuntamiento.

**En términos del Art. 91 fracciones V, VIII y XIII de la
Ley Orgánica Municipal del Estado de México.**

